



# www.ain-outdoor.com

## 18 PARTENAIRES ENGAGES



Aintourisme



# I/. UN MARCHE Français A TRES FORT POTENTIEL !



- **56% déclarent avoir pratiqué la Randonnée au cours des 12 derniers mois !**
- **34% déclarent faire du vélo !**
- **46% déclarent pratiquer (rando ou vélo) au moins une fois par semaine !**
- **Une accélération de la croissance depuis la crise sanitaire**

*Etude de l'Union Sport et Cycle (mars 2022)*



**PORTAIL OUTDOORACTIVE  
(10 Millions de membres dans le monde)**



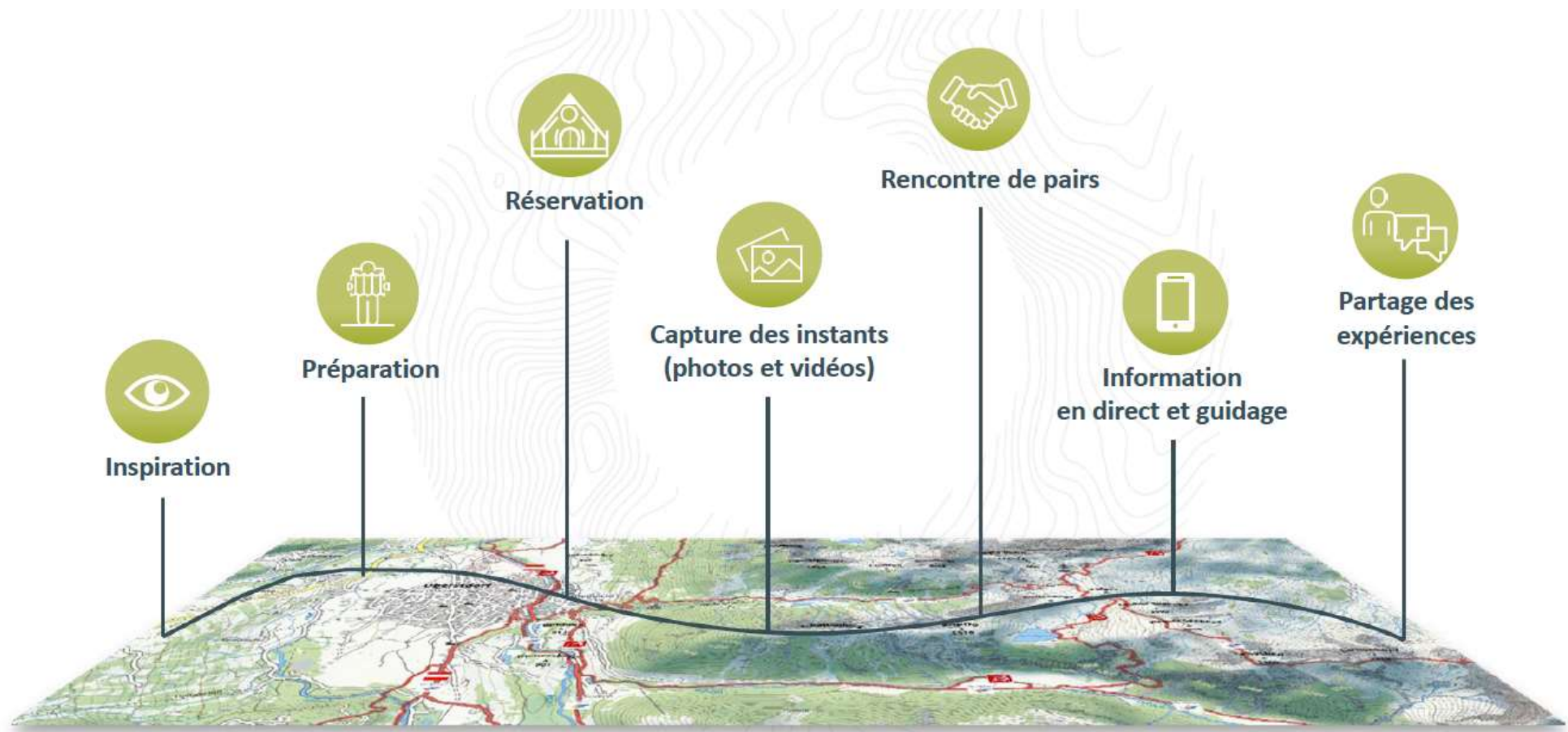
**apidae**



**UN SITE INTERNET AIN-OUTDOOR  
(+ 50 000 utilisateurs uniques)**



**UNE APPLI MOBILE AIN OUTDOOR  
(+ 6 000 téléchargements)**



**Une offre de service tout au long du parcours client.**

# INSPIRER


**l'Ain**  
POUR VOUS

ement, coordonnées...

**TOPS PARCOURS** RANDO & TRAIL VÉLO & VTT GRANDS ITINÉRAIRES SENSATIONS NEIGE & SKI APPLI GRATUITE

Filtrer Randonnée VTT Ski de fond Raquette Vélo de route Trail VTC Grande randonnée et trekking Marche nordique Randonnée sur la neige Randonnée à cheval Ski de randonnée Sentiers à thème Circuit en ski

### Randonnée des Gorges de Thurignin




TOP **Moyen**

↔ 14,2 km ▲ 240 m  
⌚ 4:15 h ▼ 334 m

Bugey Sud Grand Colombier Tourisme

### Sentier nature "Sentier du Maquis"




TOP **Très difficile**

↔ 18,3 km ▲ 532 m  
⌚ 5:00 h ▼ 532 m

Bugey Sud Grand Colombier Tourisme

### Randonnée pédestre : Circuit de la c...




TOP **Moyen**

↔ 6,9 km ▲ 316 m  
⌚ 2:00 h ▼ 316 m  
★★★★★ 1

Bugey Sud Grand Colombier Tourisme

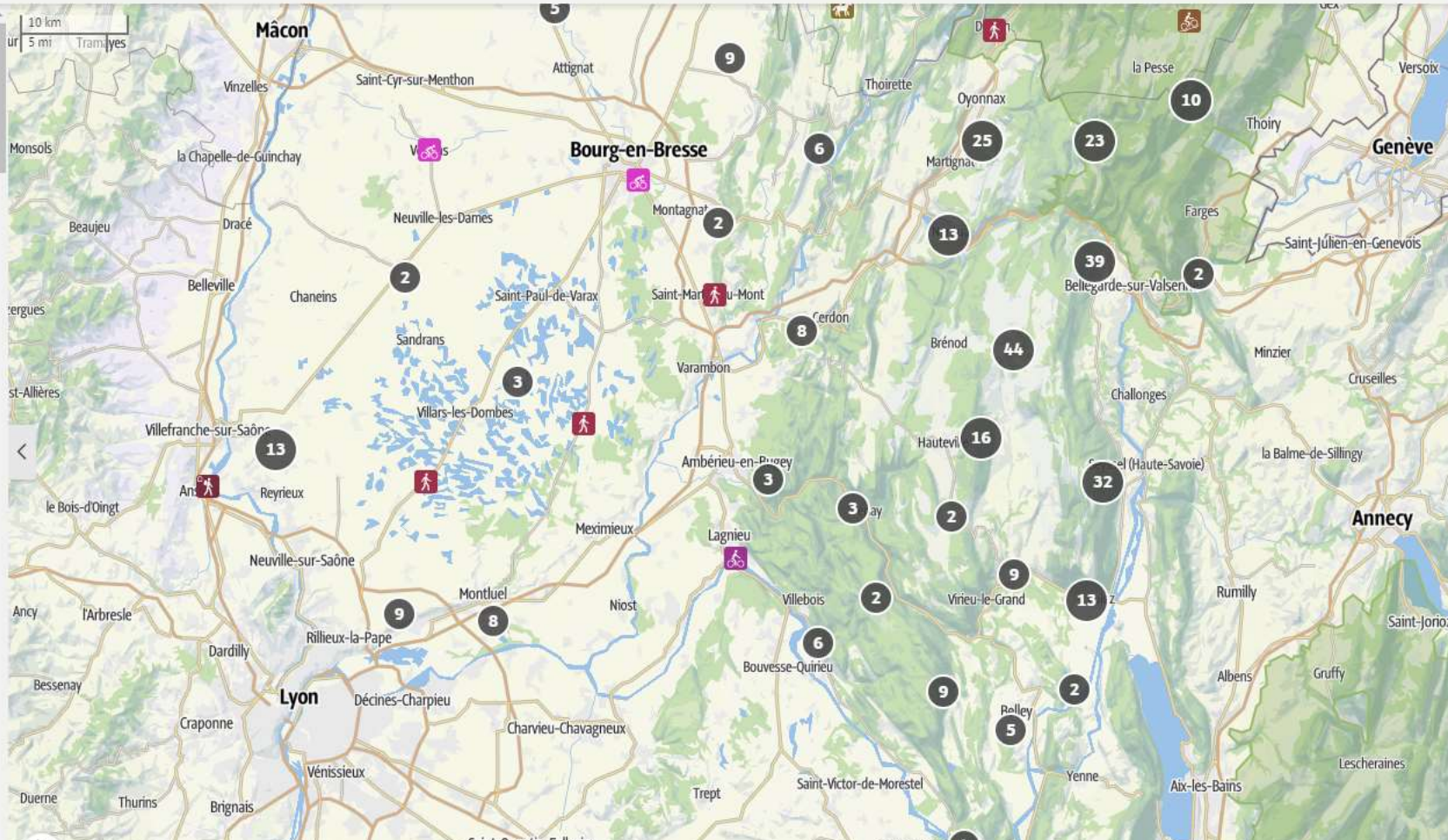
### Circuit VTT 5 : Lac d'Armaille



TOP **S1 Très difficile**

↔ 26,3 km ▲ 270 m  
⌚ 2:30 h ▼ 270 m  
★★★★★ 1

Bugey Sud Grand Colombier Tourisme



The map displays a network of trails across the Bugey region, with numbered markers (1-44) indicating specific trail locations. Major towns like Mâcon, Bourg-en-Bresse, and Lyon are visible, along with geographical features like the Saône river and the Lac d'Armaille. The map includes a scale bar (0-10 km) and a search bar at the top.

# PARTAGER AVEC LA COMMUNAUTE OUTDOOR



## QUESTIONS / RÉPONSES



Osez demander !

Vous avez une question à propos de ce contenu ?

Posez votre question ici



## COMMENTAIRE(S)

5,0  
★★★★★  
(3)




Daniel BERNARD

22.07.2021 - Communauté



Je suis Daniel le créateur de cette boucle des 40 cols de l'Ain , challenge BB2R . Vous allez vous régaler sur ce parcours, vous emprunterez en majorité des petites routes secondaires , la trace est difficile avec 14250 m de D+ sans l'option col de la Faucille. Je vous préconise de faire cette superbe boucle en plusieurs jours en vous arrêtant dans les nombreux hé-



2 comments

# NAVIGATION ET GUIDAGE VOCAL (MEME HORS RESEAU) AVEC L'APPLI MOBILE AIN OUTDOOR (GRATUITE)

Téléchargez l'appli  
**GRATUITE**  
et laissez-vous guider !



# 2021 (7 mois de juin à décembre)

L'Ain est entré dans le "Top 5 des destinations" sur Outdooractive

TOTAL AFFICHAGES	TOTAL CONSULTATIONS	TOTAL TELECHARGEMENTS	SITE &APPLI AIN OUTDOOR
1 048 000 affichages	78 759 consultations	1 189 Téléchargements	20 920 Utilisateurs - 3 000 Téléchargements



# 2022 (10 mois de janvier à octobre)

TOTAL AFFICHAGES	TOTAL CONSULTATIONS	TOTAL TELECHARGEMENTS	SITE & APPLI AIN OUTDOOR
<b>1 427 718</b> affichages	<b>93 194</b> Consultations	<b>1 914</b> Téléchargements	<b>29 113</b> Utilisateurs - <b>3 982</b> Téléchargements

# TOTAL DEPUIS LE LANCEMENT (juin 2021 -> octobre 2022)

TOTAL AFFICHAGES	TOTAL CONSULTATIONS	TOTAL TELECHARGEMENTS	SITE & APPLI AIN OUTDOOR
2 475 955 affichagees	171 953 Consultations	3 103 Téléchargements	50 071 Utilisateurs - 6 153 Téléchargements



***"65% des utilisateurs sont de la région AURA et 10% d'Ile de France"***

***"En saison estivale : 71% des consultations concernent la Rando et 29% le cyclo"***

***"En saison hivernale (décembre-mars) :  
54% des consultations concernent la rando, 31% le ski de fond/raquettes  
et 14% le cyclo"***